

Филиал публично-правовой компании "Роскадастр" по Архангельской области и Ненецкому автономному округу  
полное наименование органа регистрации прав


Выписка из Единого государственного реестра недвижимости об объекте недвижимости

Сведения о характеристиках объекта недвижимости

На основании запроса от 13.11.2025, поступившего на рассмотрение 13.11.2025, сообщаем, что согласно записям Единого государственного реестра недвижимости:

Раздел 1 Лист 1

|   |   |                   |                         |
|---|---|-------------------|-------------------------|
| Земельный участок   |   |                   |                         |
| вид объекта недвижимости  |   |                   |                         |
| Лист № 1 раздела 1  | Всего листов раздела 1: 3   | Всего разделов: 4 | Всего листов выписки: 6 |
| 13.11.2025г. № КУВИ-001/2025-208051899  |   |                   |                         |
| Кадастровый номер:  | 29:07:152401:289  |                   |                         |
| Номер кадастрового квартала:  | 29:07:152401  |                   |                         |
| Дата присвоения кадастрового номера:  | 01.09.2025  |                   |                         |
| Ранее присвоенный государственный учетный номер:  | данные отсутствуют  |                   |                         |
| Местоположение:   | Российская Федерация, Архангельская область, муниципальный округ Котласский, территория СНТ Русановка, улица Голубичная, земельный участок 380  |                   |                         |
| Площадь:  | 984 +/- 11  |                   |                         |
| Кадастровая стоимость, руб.:  | 83482.56  |                   |                         |
| Кадастровые номера расположенных в пределах земельного участка объектов недвижимости:   | данные отсутствуют  |                   |                         |
| Кадастровые номера объектов недвижимости, из которых образован объект недвижимости:   | данные отсутствуют  |                   |                         |
| Кадастровые номера образованных объектов недвижимости:  | данные отсутствуют  |                   |                         |
| Категория земель:   | Земли сельскохозяйственного назначения  |                   |                         |
| Виды разрешенного использования:  | ведение садоводства   |                   |                         |
| Сведения о кадастровом инженере:  | Дикая Алена Игоревна, № 6817, в Ассоциация «Саморегулируемая организация кадастровых инженеров», СНИЛС 11032324273, договор на выполнение кадастровых работ от 14.07.2025 № 24/72-25, дата завершения кадастровых работ: 26.08.2025 |                   |                         |
| Сведения о лесах, водных объектах и об иных природных объектах, расположенных в пределах земельного участка:  | данные отсутствуют  |                   |                         |
| Сведения о том, что земельный участок полностью расположен в границах зоны с особыми условиями использования территории, территории объекта культурного наследия, публичного сервитута: | данные отсутствуют  |                   |                         |

|                               |   |                   |
|-------------------------------|---|-------------------|
| полное наименование должности | <br>ДОКУМЕНТ ПОДПИСАН<br>ЭЛЕКТРОННОЙ ПОДПИСЬЮ<br>Сертификат: 0091AAF5A599507BC7E6D39D2DFA052F9A<br>Владелец: ФЕДЕРАЛЬНАЯ СЛУЖБА ГОСУДАРСТВЕННОЙ<br>РЕГИСТРАЦИИ, КАДАСТРА И КАРТОГРАФИИ<br>Действителен: с 16.09.2025 по 10.12.2026 | инициалы, фамилия |
|                               |   |                   |
|                               |   |                   |

|   |   |                   |                         |
|---|---|-------------------|-------------------------|
| Земельный участок   |   |                   |                         |
| вид объекта недвижимости  |   |                   |                         |
| Лист № 2 раздела 1  | Всего листов раздела 1: 3   | Всего разделов: 4 | Всего листов выписки: 6 |
| 13.11.2025г. № КУВИ-001/2025-208051899  |   |                   |                         |
| Кадастровый номер:  |   | 29:07:152401:289  |                         |
| Сведения о том, что земельный участок расположен в границах особой экономической зоны, территории опережающего развития, зоны территориального развития в Российской Федерации, игровой зоны:   | данные отсутствуют  |                   |                         |
| Сведения о том, что земельный участок расположен в границах особо охраняемой природной территории, Байкальской природной территории и ее экологических зон, лесопарковом зеленом поясе, охотничьего угодья, лесничества:  | данные отсутствуют  |                   |                         |
| Сведения о расположении земельного участка и (или) расположенного на нем объекта недвижимости в границах территории, в отношении которой принято решение о резервировании земель для государственных или муниципальных нужд:  | данные отсутствуют  |                   |                         |
| Сведения о результатах проведения государственного земельного надзора:  | данные отсутствуют  |                   |                         |
| Сведения о расположении земельного участка в границах территории, в отношении которой утвержден проект межевания территории:  | данные отсутствуют  |                   |                         |
| Условный номер земельного участка:  | данные отсутствуют  |                   |                         |
| Сведения о принятии акта и (или) заключении договора, предусматривающих предоставление в соответствии с земельным законодательством исполнительным органом государственным органом власти или органом местного самоуправления, находящегося в государственной или муниципальной собственности земельного участка для строительства наемного дома социального использования или наемного дома коммерческого использования: | данные отсутствуют  |                   |                         |
| Сведения о том, что земельный участок или земельные участки образованы на основании решения об изъятии земельного участка и (или) расположенного на нем объекта недвижимости для государственных или муниципальных нужд:  | данные отсутствуют  |                   |                         |
| Сведения о том, что земельный участок образован из земель или земельного участка, государственная собственность на которые не разграничена:   | Земельный участок образован из земель или земельного участка, государственная собственность на которые не разграничена. В соответствии с Федеральным законом от 25 октября 2001 г. № 137-ФЗ "О введении в действие Земельного кодекса Российской Федерации" орган Администрация Котласского муниципального округа Архангельской области уполномочен на распоряжение таким земельным участком. |                   |                         |



ДОКУМЕНТ ПОДПИСАН  
ЭЛЕКТРОННОЙ ПОДПИСЬЮ


Сертификат: 0091AAF5A599507BC7E6D39D2DFA052F9A

Владелец: ФЕДЕРАЛЬНАЯ СЛУЖБА ГОСУДАРСТВЕННОЙ  
РЕГИСТРАЦИИ, КАДАСТРА И КАРТОГРАФИИ  
Действителен: с 16.09.2025 по 10.12.2026

полное наименование должности

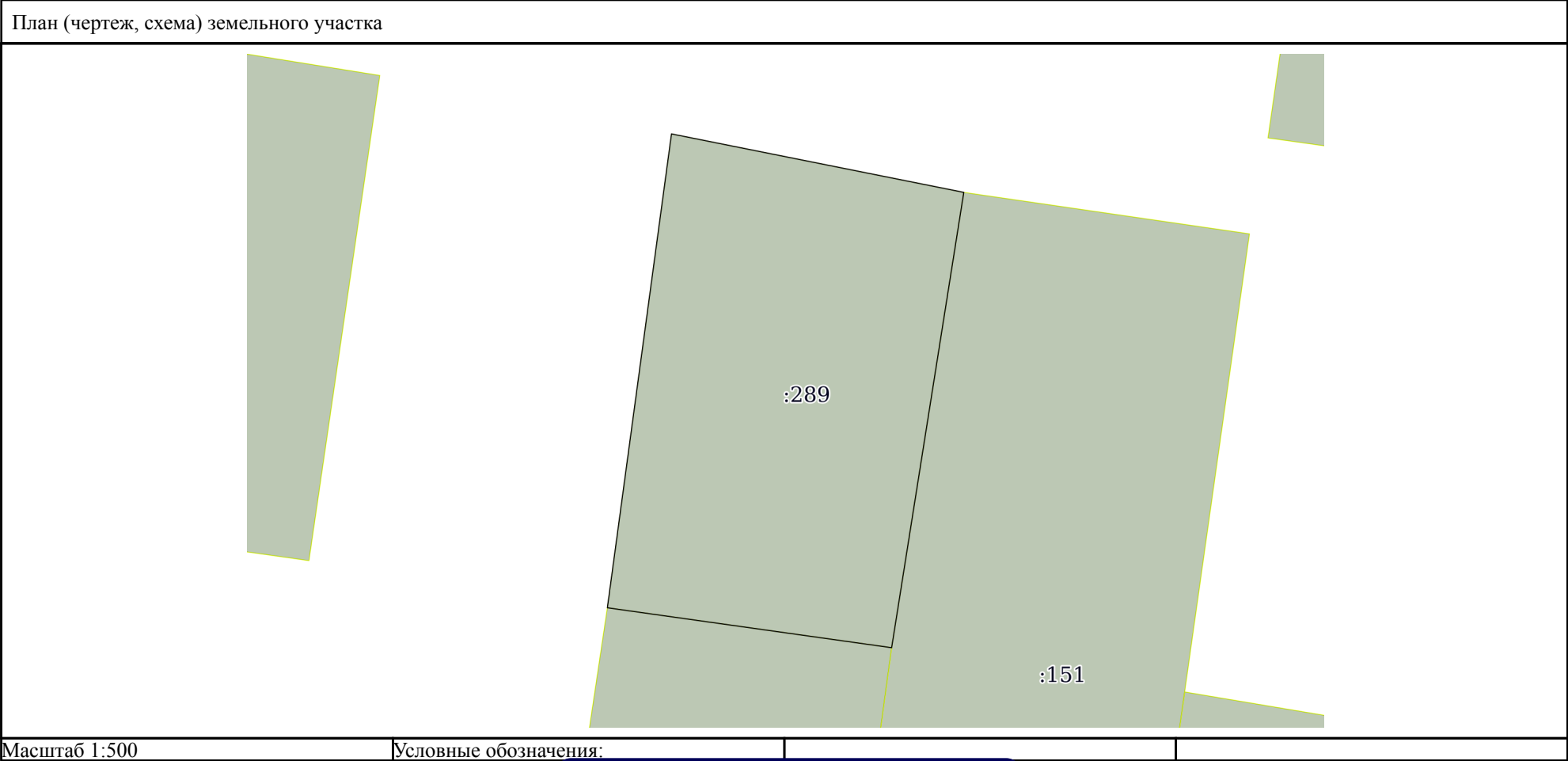
инициалы, фамилия


|   |                           |  |                         |
|---|---------------------------|--|-------------------------|
| Земельный участок   |                           |  |                         |
| вид объекта недвижимости  |                           |  |                         |
| Лист № 3 раздела 1  | Всего листов раздела 1: 3 | Всего разделов: 4  | Всего листов выписки: 6 |
| 13.11.2025г. № КУВИ-001/2025-208051899  |                           |  |                         |
| Кадастровый номер:  |                           | 29:07:152401:289   |                         |
| Сведения о наличии земельного спора о местоположении границ земельных участков: |                           | данные отсутствуют   |                         |
| Статус записи об объекте недвижимости:  |                           | Сведения об объекте недвижимости имеют статус "актуальные"   |                         |
| Особые отметки:   |                           | Земельный участок подлежит снятию с государственного кадастрового учета по истечении пяти лет со дня его государственного кадастрового учета, если на него не будут зарегистрированы права.<br>Сведения, необходимые для заполнения разделов: 2 - Сведения о зарегистрированных правах; 4 - Сведения о частях земельного участка, отсутствуют. |                         |
| Получатель выписки:   |                           | Сергеева Татьяна Валентиновна, действующий(ая) на основании документа "" АДМИНИСТРАЦИЯ КОТЛАССКОГО МУНИЦИПАЛЬНОГО ОКРУГА АРХАНГЕЛЬСКОЙ ОБЛАСТИ   |                         |

|                               |   |                   |
|-------------------------------|---|-------------------|
| полное наименование должности | <br>ДОКУМЕНТ ПОДПИСАН<br>ЭЛЕКТРОННОЙ ПОДПИСЬЮ<br>Сертификат: 0091AAF5A599507BC7E6D39D2DFA052F9A<br>Владелец: ФЕДЕРАЛЬНАЯ СЛУЖБА ГОСУДАРСТВЕННОЙ<br>РЕГИСТРАЦИИ, КАДАСТРА И КАРТОГРАФИИ<br>Действителен: с 16.09.2025 по 10.12.2026 | инициалы, фамилия |
|                               |   |                   |

Выписка из Единого государственного реестра недвижимости об объекте недвижимости  
Описание местоположения земельного участка

|  |                           |                   |                         |
|--|---------------------------|-------------------|-------------------------|
| Земельный участок                      |                           |                   |                         |
| вид объекта недвижимости               |                           |                   |                         |
| Лист № 1 раздела 3                     | Всего листов раздела 3: 1 | Всего разделов: 4 | Всего листов выписки: 6 |
| 13.11.2025г. № КУВИ-001/2025-208051899 |                           |                   |                         |
| Кадастровый номер:                     |                           | 29:07:152401:289  |                         |



|  |   |                   |
|--|---|-------------------|
| <div><div></div><div>ДОКУМЕНТ ПОДПИСАН<br/>ЭЛЕКТРОННОЙ ПОДПИСЬЮ</div></div> |   |                   |
|  | Сертификат: 0091AAF5A599507BC7E6D39D2DFA052F9A                                      |                   |
| полное наименование должности  | Владелец: ФЕДЕРАЛЬНАЯ СЛУЖБА ГОСУДАРСТВЕННОЙ<br>РЕГИСТРАЦИИ, КАДАСТРА И КАРТОГРАФИИ | инициалы, фамилия |
|  | Действителен: с 16.09.2025 по 10.12.2026  |                   |

Выписка из Единого государственного реестра недвижимости об объекте недвижимости  
Описание местоположения земельного участка

|  |                             |                   |                         |
|--|-----------------------------|-------------------|-------------------------|
| Земельный участок                      |                             |                   |                         |
| вид объекта недвижимости               |                             |                   |                         |
| Лист № 1 раздела 3.1                   | Всего листов раздела 3.1: 1 | Всего разделов: 4 | Всего листов выписки: 6 |
| 13.11.2025г. № КУВИ-001/2025-208051899 |                             |                   |                         |
| Кадастровый номер:                     |                             | 29:07:152401:289  |                         |

| Описание местоположения границ земельного участка |             |          |                   |                              |                                   |                                     |  |
|---|-------------|----------|-------------------|------------------------------|-----------------------------------|-------------------------------------|--|
| № п/п   | Номер точки |          | Дирекционный угол | Горизонтальное проложение, м | Описание закрепления на местности | Кадастровые номера смежных участков | Сведения об адресах правообладателей смежных земельных участков                                      |
|   | начальная   | конечная |                   |                              |                                   |                                     |  |
| 1   | 2           | 3        | 4                 | 5                            | 6                                 | 7                                   | 8  |
| 1   | 1.1.1       | 1.1.2    | 101°18.6`         | 25.24                        | данные отсутствуют                | данные отсутствуют                  | данные отсутствуют   |
| 2   | 1.1.2       | 1.1.3    | 189°0.4`          | 39.03                        | данные отсутствуют                | 29:07:152401:151                    | 165650, Архангельская обл, г. Коряжма, ул. Архангельская, д. 29А, кв. 69                             |
| 3   | 1.1.3       | 1.1.4    | 277°59.6`         | 24.31                        | данные отсутствуют                | 29:07:152401:175                    | 165340, обл. Архангельская, р-н Котласский, г. Котлас, рп. Вычегодский, ул. Ульянова, д. 33а, кв. 59 |
| 4   | 1.1.4       | 1.1.1    | 7°42.5`           | 40.49                        | данные отсутствуют                | данные отсутствуют                  | данные отсутствуют   |

|                               |  |                   |
|-------------------------------|--|-------------------|
| полное наименование должности | <div><div>ДОКУМЕНТ ПОДПИСАН<br/>ЭЛЕКТРОННОЙ ПОДПИСЬЮ</div><div>Сертификат: 0091AAF5A599507BC7E6D39D2DFA052F9A<br/>Владелец: ФЕДЕРАЛЬНАЯ СЛУЖБА ГОСУДАРСТВЕННОЙ<br/>РЕГИСТРАЦИИ, КАДАСТРА И КАРТОГРАФИИ<br/>Действителен: с 16.09.2025 по 10.12.2026</div></div> | инициалы, фамилия |
|                               |  |                   |
|                               |  |                   |

Выписка из Единого государственного реестра недвижимости об объекте недвижимости  
Описание местоположения земельного участка

|  |                             |                   |                         |
|--|-----------------------------|-------------------|-------------------------|
| Земельный участок                      |                             |                   |                         |
| вид объекта недвижимости               |                             |                   |                         |
| Лист № 1 раздела 3.2                   | Всего листов раздела 3.2: 1 | Всего разделов: 4 | Всего листов выписки: 6 |
| 13.11.2025г. № КУВИ-001/2025-208051899 |                             |                   |                         |
| Кадастровый номер:                     |                             | 29:07:152401:289  |                         |

|  |               |            |                                   |   |
|--|---------------|------------|-----------------------------------|---|
| Сведения о характерных точках границы земельного участка |               |            |                                   |   |
| Система координат МСК-29, зона 3                         |               |            |                                   |   |
| Номер точки  | Координаты, м |            | Описание закрепления на местности | Средняя квадратичная погрешность определения координат характерных точек границ земельного участка, м |
|  | X             | Y          |                                   |   |
| 1  | 2             | 3          | 4                                 | 5   |
| 1  | 283441.55     | 3556506.57 | -                                 | 0.2   |
| 2  | 283436.6      | 3556531.32 | -                                 | 0.2   |
| 3  | 283398.05     | 3556525.21 | -                                 | 0.2   |
| 4  | 283401.43     | 3556501.14 | -                                 | 0.2   |
| 1  | 283441.55     | 3556506.57 | -                                 | 0.2   |

|                               |   |                   |
|-------------------------------|---|-------------------|
| полное наименование должности | <br>ДОКУМЕНТ ПОДПИСАН<br>ЭЛЕКТРОННОЙ ПОДПИСЬЮ<br>Сертификат: 0091AAF5A599507BC7E6D39D2DFA052F9A<br>Владелец: ФЕДЕРАЛЬНАЯ СЛУЖБА ГОСУДАРСТВЕННОЙ<br>РЕГИСТРАЦИИ, КАДАСТРА И КАРТОГРАФИИ<br>Действителен: с 16.09.2025 по 10.12.2026 | инициалы, фамилия |
|                               |   |                   |
|                               |   |                   |