

ИНФОРМАЦИОННОЕ СООБЩЕНИЕ
О ВОЗМОЖНОМ УСТАНОВЛЕНИИ ПУБЛИЧНОГО СЕРВИТУТА
Управление имуществом-хозяйственного комплекса администрации

Котласского муниципального округа Архангельской области, в соответствии со статьей 39.42 Земельного кодекса РФ информирует правообладателей земельных участков о возможном установлении публичного сервитута по ходатайству Публичного акционерного общества «Россети Северо-Запад» (ПАО «Россети Северо-Запад») сроком на 49 лет с целью для эксплуатации объекта электросетевого хозяйства «Линия воздушная 0,4кВ ВЛ-0,4 кВ 229-Л1 Олюшино-2» и его неотъемлемых технологических частей в отношении следующих земельных участков:

Цель установления публичного сервитута	Адрес или иное описание местоположения земельного участка (участков), в отношении которого испрашивается публичный сервитут	Кадастровый номер земельного участка
Для эксплуатации электросетевого хозяйства: «Линия воздушная 0,4кВ ВЛ-0,4 кВ 229-Л1 Олюшино-2»	Архангельская область, Котласский район	29:07:092701:73
	Архангельская область, Котласский район	29:07:092701:42
	Архангельская область, Котласский район	29:07:092701:43
	Архангельская область, Котласский район	29:07:092701:44
	Земли кадастрового квартала	29:07:092701

В течение пятнадцати дней с даты опубликования настоящего сообщения правообладатели земельных участков, в отношении которых испрашивается публичный сервитут, если их права не зарегистрированы в Едином государственном реестре недвижимости, могут подать в Управление имуществом-хозяйственного комплекса администрации Котласского муниципального округа Архангельской области заявление об учете их прав (обременений прав) на земельные участки с приложением копий документов, подтверждающих эти права (обременения прав). В таких заявлениях указывается способ связи с правообладателями земельных участков, в том числе их почтовый адрес и (или) адрес электронной почты.

Правообладатели земельных участков, подавшие такие заявления по истечении указанного срока, несут риски невозможности обеспечения их прав в связи с отсутствием информации о таких лицах и их правах на земельные участки.

Заинтересованные лица могут ознакомиться с поступившим ходатайством об установлении публичного сервитута и прилагаемым к нему описанием местоположения границ публичного сервитута и подать заявление об учете прав на земельные участки в отделе по земельным ресурсам и землеустройству УИХК администрации Котласского муниципального округа Архангельской области по адресу: Архангельская область, г. Котлас, пл. Советов, д. 9, каб. 17. Телефон: 8(81837) 2-02-78. Адрес электронной почты: zemkotreg@yandex.ru. Время приема в рабочие дни: понедельник-четверг с 8-30 до 17-00 (перерыв с 12-30 до 13-30), пятница с 8-30 до 15-30 (перерыв с 12-30 до 13-30).

Официальный сайт в информационно-телекоммуникационной сети «Интернет», на котором размещается сообщение о возможном установлении сервитута: www.kotlasreg.ru.

Схема расположения границ публичного сервитута объекта электросетевого хозяйства:
«Линия воздушная 0,4 кВ; ВЛ-0,4 кВ 229-Л1 Олошино-2», расположенного по адресу:
Архангельская область, Котласский район

Утверждена

(наименование документа об утверждении, включая

наименования органов государственной власти или

органов местного самоуправления, принявших

решение об утверждении схемы или подписавших
соглашение о перераспределении земельных участков)

от _____ № _____

Площадь испрашиваемого публичного сервитута 1 518 кв.м.

Каталог координат: Приложение 1 на 1 листе






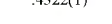
Система координат: МСК-29, зона 3

Кадастровые номера земельных участков, в отношении которых испрашивается публичный сервитут:
29:07:092701:73, 29:07:092701:42, 29:07:092701:43, 29:07:092701:44, земли кадастрового квартала:
29:07:092701



Масштаб 1:2000

Условные обозначения:

-  - проектные границы публичного сервитута;
-  - обозначение границы объекта электросетевого хозяйства;
-  - границы и кадастровый номер земельного участка сведения о котором содержатся в ЕГРН;
-  - номер и граница кадастрового квартала;
-  - обозначение и номер характерной точки проектных границ публичного сервитута;
-  - обозначение контура многоконтурного земельного участка.

**Каталог координат границ публичного сервитута
объекта электросетевого хозяйства: "Линия воздушная 0,4 кВ; ВЛ-0,4 кВ 229-Л1 Олюшино-2"**

Площадь публичного сервитута: 1 518 кв.м.		
Метод определения координат: Метод спутниковых геодезических измерений (определений)		
Система координат: МСК - 29, зона 3		
Средняя квадратичная погрешность определения координат характерных точек контура (Mt) = 0,10 м		
Обозначение характерных точек границ	Координаты, м	
	X	Y
1	2	3
1	278 616,91	3 535 439,46
2	278 615,86	3 535 435,60
3	278 618,55	3 535 434,87
4	278 643,88	3 535 425,88
5	278 667,39	3 535 417,42
6	278 690,87	3 535 409,07
7	278 714,92	3 535 400,44
8	278 738,40	3 535 392,15
9	278 762,08	3 535 383,77
10	278 785,57	3 535 375,36
11	278 809,24	3 535 366,89
12	278 832,59	3 535 358,53
13	278 855,72	3 535 350,17
14	278 878,77	3 535 341,75
15	278 902,76	3 535 332,59
16	278 916,79	3 535 364,70
17	278 928,73	3 535 392,48
18	278 929,05	3 535 393,32
19	278 933,63	3 535 404,51
20	278 929,92	3 535 406,03
21	278 925,33	3 535 394,79
22	278 925,02	3 535 393,99
23	278 913,12	3 535 366,29
24	278 900,62	3 535 337,69
25	278 880,17	3 535 345,50
26	278 857,08	3 535 353,93
27	278 833,94	3 535 362,30
28	278 810,58	3 535 370,65
29	278 786,92	3 535 379,12
30	278 763,42	3 535 387,54
31	278 739,74	3 535 395,92
32	278 716,26	3 535 404,21
33	278 692,21	3 535 412,83
34	278 668,73	3 535 421,18
35	278 645,23	3 535 429,65
36	278 619,75	3 535 438,69
1	278 616,91	3 535 439,46