

**ИНФОРМАЦИОННОЕ СООБЩЕНИЕ**  
**О ВОЗМОЖНОМ УСТАНОВЛЕНИИ ПУБЛИЧНОГО СЕРВИТУТА**  
Управление имуществом-хозяйственного комплекса администрации

Котласского муниципального округа Архангельской области, в соответствии со статьей 39.42 Земельного кодекса РФ информирует правообладателей земельных участков о возможном установлении публичного сервитута по ходатайству Публичного акционерного общества «Россети Северо-Запад» (ПАО «Россети Северо-Запад») сроком на 49 лет с целью для эксплуатации существующего объекта электросетевого хозяйства «Линия воздушная 0,4 кВ, ВЛ-0,4 кВ 83-ЛЗ Клуб» и его неотъемлемых технологических частей в отношении следующих земельных участков:

Цель установления публичного сервитута	Адрес или иное описание местоположения земельного участка (участков), в отношении которого испрашивается публичный сервитут	Кадастровый номер земельного участка
Для эксплуатации существующего электросетевого хозяйства: «Линия воздушная 0,4 кВ, ВЛ-0,4 кВ 83-ЛЗ Клуб»	Земли кадастрового квартала	29:07:043001
	Российская Федерация, Архангельская область, Котласский муниципальный район, городское поселение "Шипицынское", д. Печерино, ул. Северная, дом 5	29:07:043001:26
	Архангельская обл., р-н Котласский, д. Печерино, ул. Северная, д. 3	29:07:043001:17
	Архангельская область, Котласский район, муниципальное образование "Шипицынское", дер. Печерино, ул. Северная, в 8 метрах по направлению на юго-восток от д. № 3	29:07:043001:123

В течение пятнадцати дней с даты опубликования настоящего сообщения правообладатели земельных участков, в отношении которых испрашивается публичный сервитут, если их права не зарегистрированы в Едином государственном реестре недвижимости, могут подать в Управление имуществом-хозяйственного комплекса администрации Котласского муниципального округа Архангельской области заявление об учете их прав (обременений прав) на земельные участки с приложением копий документов,

подтверждающих эти права (обременения прав). В таких заявлениях указывается способ связи с правообладателями земельных участков, в том числе их почтовый адрес и (или) адрес электронной почты.

Правообладатели земельных участков, подавшие такие заявления по истечении указанного срока, несут риски невозможности обеспечения их прав в связи с отсутствием информации о таких лицах и их правах на земельные участки.

Заинтересованные лица могут ознакомиться с поступившим ходатайством об установлении публичного сервитута и прилагаемым к нему описанием местоположения границ публичного сервитута и подать заявление об учете прав на земельные участки в отделе по земельным ресурсам и землеустройству УИХК администрации Котласского муниципального округа Архангельской области по адресу: Архангельская область, г. Котлас, пл. Советов, д. 9, каб. 17. Телефон: 8(81837) 2-02-78. Адрес электронной почты: [zemkotreg@yandex.ru](mailto:zemkotreg@yandex.ru). Время приема в рабочие дни: понедельник-четверг с 8-30 до 17-00 (перерыв с 12-30 до 13-30), пятница с 8-30 до 15-30 (перерыв с 12-30 до 13-30).

Официальный сайт в информационно-телекоммуникационной сети «Интернет», на котором размещается сообщение о возможном установлении сервитута: [www.kotlasreg.ru](http://www.kotlasreg.ru).

Схема расположения границ публичного сервитута объекта электросетевого хозяйства:  
«Линия воздушная 0,4 кВ; ВЛ-0,4 кВ 83-Л3 Клуб», расположенного по адресу:  
Архангельская область, Котласский район

**Утверждена**

(наименование документа об утверждении, включая

наименования органов государственной власти или

органов местного самоуправления, принявших

решение об утверждении схемы или подписавших  
соглашение о перераспределении земельных участков)

от \_\_\_\_\_ № \_\_\_\_\_

Площадь испрашиваемого публичного сервитута 1 614 кв.м.

Каталог координат: Приложение 1 на 1 листе







Система координат: МСК-29, зона 3

Кадастровые номера земельных участков, в отношении которых испрашивается публичный сервитут:  
29:07:043001:26, 29:07:043001:17, 29:07:043001:123, земли кадастрового квартала: 29:07:043001



Масштаб 1:2000

Условные обозначения:

-  - проектные границы публичного сервитута;
-  - обозначение границы объекта электросетевого хозяйства;
-  - границы и кадастровый номер земельного участка сведения о котором содержатся в ЕГРН;
-  - номер и граница кадастрового квартала;
-  - обозначение и номер характерной точки проектных границ публичного сервитута;
-  - обозначение контура многоконтурного земельного участка.

**Каталог координат границ публичного сервитута  
объекта электросетевого хозяйства: "Линия воздушная 0,4 кВ; ВЛ-0,4 кВ 83-ЛЗ Клуб"**

<b>Площадь публичного сервитута: 1 614 кв.м.</b>		
<b>Метод определения координат: Метод спутниковых геодезических измерений (определений)</b>		
<b>Система координат: МСК - 29, зона 3</b>		
<b>Средняя квадратичная погрешность определения координат характерных точек контура (Mt) = 0,10 м</b>		
<b>Обозначение характерных точек границ</b>	<b>Координаты, м</b>	
	<b>X</b>	<b>Y</b>
<b>1</b>	<b>2</b>	<b>3</b>
1	300 435,05	3 523 128,00
2	300 431,86	3 523 125,58
3	300 438,86	3 523 116,40
4	300 456,60	3 523 092,73
5	300 479,64	3 523 061,80
6	300 493,04	3 523 044,38
7	300 522,27	3 523 032,85
8	300 560,06	3 523 019,13
9	300 595,10	3 523 006,08
10	300 630,50	3 522 992,80
11	300 665,65	3 522 979,67
12	300 696,57	3 522 967,83
13	300 697,39	3 522 941,02
14	300 698,47	3 522 919,00
15	300 677,32	3 522 894,38
16	300 680,35	3 522 891,78
17	300 702,54	3 522 917,60
18	300 701,39	3 522 941,18
19	300 700,49	3 522 970,61
20	300 667,06	3 522 983,42
21	300 631,90	3 522 996,54
22	300 596,50	3 523 009,83
23	300 561,44	3 523 022,88
24	300 523,69	3 523 036,59
25	300 495,53	3 523 047,70
26	300 482,83	3 523 064,21
27	300 459,81	3 523 095,12
28	300 442,05	3 523 118,81
1	300 435,05	3 523 128,00